

PROGRAM FUNKCJONALNO - UŻYTKOWY

Nazwa zadania:

**WYKONANIE i POSADOWIENIE TABLIC GRANICZNYCH Z NAZWĄ
PARKU**

**Adres inwestycji: Krajeński Park Krajobrazowy, ul. Pocztowa 2, 89- 410
Więcbork, woj. kujawsko-pomorskie**

**Inwestor : Krajeński Park Krajobrazowy
Adres: ul. Pocztowa 2, 89-410 Więcbork**

Kody i nazwy wg CPV (Wspólnego Słownika Zamówień):

- 45453000-7 - Roboty renowacyjne.
- 90721100-8 - Usługi ochrony krajobrazu.
- 31523200-0 - Trwałe znaki informacyjne.
- 92000000-1 - Usługi rekreacyjne, kulturalne i sportowe

Zawartość programu funkcjonalno – użytkowego:

1. Część opisowa
2. Część informacyjna

Autor opracowania: *mgr inż. Jan Krause*

Egz. 3

Program opracowany zgodnie z Rozporządzeniem Ministra Infrastruktury z dnia 2 września 2004r. w sprawie szczegółowego zakresu i formy dokumentacji projektowej, specyfikacji technicznych wykonania i odbioru robót budowlanych oraz programu funkcjonalno użytkowego (Dz. U z 2004r. Nr 202, poz. 2072 ze zmianami)

Toruń – lipiec 2013r.

PROGRAM FUNKCJONALNO-UŻYTKOWY
Wykonanie i posadowienie tablic granicznych z nazwą Parku.

Spis zawartości opracowania

I. CZĘŚĆ OPISOWA

1. OPIS OGÓLNY INWESTYCJI

1.1. CHARAKTERYSTYCZNE PARAMETRY OKREŚLAJĄCE WIELKOŚĆ PRZEDMIOTU INWESTYCJI I ZAKRES ROBÓT BUDOWLANYCH

1.2. AKTUALNE UWARUNKOWANIA WYKONANIA INWESTYCJI

1.2.1. Lokalizacja inwestycji

1.2.2. Opis stanu istniejącego terenu

1.3. OGÓLNE WŁAŚCIWOŚCI FUNKCJONALNO – UŻYTKOWE

1.3.1. Ogólne dane

1.3.2. Opis właściwości funkcjonalno-użytkowych zagospodarowania terenu

1.4. SZCZEGÓŁOWE WŁAŚCIWOŚCI FUNKCJONALNO – UŻYTKOWE

1.4.1. Parametry techniczne charakteryzujące przedmiot inwestycji

1.4.2. Określenie możliwych przekroczeń lub pomniejszych przyjętych parametrów rozmiarowych

2. WYMAGANIA INWESTORA W STOSUNKU DO INWESTYCJI

2.1. Cechy przedmiotu inwestycji dotyczące rozwiązań budowlano – konstrukcyjnych

2.2. Ogólne warunki wykonania i odbioru robót budowlanych

2.3. Planowany koszt realizacji inwestycji

II. CZĘŚĆ INFORMACYJNA

ZAŁĄCZNIKI

1. Kopia mapy Krajeńskiego Parku Krajobrazowego z zaznaczonymi miejscami ustawienia tablic.

2. Zgoda na wymianę tablic właściciela terenu, Zarządu Drogowego w Sępólnie Krajeńskim

I. CZĘŚĆ OPISOWA

1. OPIS OGÓLNY INWESTYCJI

Przedmiotem zamierzenia jest zaprojektowanie i wymiana starych, drewnianych tablic granicznych Krajeńskiego Parku Krajobrazowego. Nowe, metalowe tablice, w ilości 22 sztuk, zajmą miejsca starych i rozmieszczone zostaną przy najważniejszych i najbardziej istotnych, w znaczeniu turystycznym, drogach dojazdowych do Parku.

Obecnie na obrzeżach Krajeńskiego Parku Krajobrazowego znajdują się stare tablice, w złym stanie technicznym, których wygląd, z powodu wieku, uległ znacznemu pogorszeniu. Biorąc pod uwagę rolę, jaką odgrywa Park, granice muszą wyznaczać estetyczne i czytelne tablice.

Dla realizacji zamierzenia nie jest konieczna decyzja o warunkach zabudowy i zagospodarowania terenu. Prace dotyczą wymiany istniejących tablic na nowe, o tej samej funkcji i rozmiarach. Uzyskano zgodę właściciela gruntu - Zarządu Drogowego w Sępólnie Krajeńskim na przeprowadzenie prac związanych z wymianą ww. tablic.

1.1. Charakterystyczne parametry określające wielkość przedmiotu inwestycji i zakres robót budowlanych

W ramach inwestycji realizowana będzie wymiana 22 tablic granicznych z nazwą Parku. Projekt tablic będzie zgodny z wytycznymi zawartymi w rozporządzeniu Ministra Środowiska z 10 grudnia 2004 r. w sprawie wzoru tablic informujących o nazwie form ochrony przyrody. Tablica z napisem: „Krajeński Park Krajobrazowy” będzie miała kształt prostokąta. Tło tablicy – w kolorze czerwonym, wizerunek orła w koronie oraz litery – w kolorze białym.

W skład tablicy granicznej wejdą:

- lico (przednia część tablicy z naniesioną treścią)
- tarcza z uchwytem montażowym (na tarczy w sposób trwały zostanie zamieszczone lico tablicy)
- metalowe słupki (na których zostaną zamontowane tablice)

Parametry techniczne charakteryzujące tablicę:

Długość	126 cm
Szerokość	42 cm

PROGRAM FUNKCJONALNO-UŻYTKOWY
Wykonanie i posadowienie tablic granicznych z nazwą Parku.

Wys. nad poziom gruntu	246 cm
Wys. wizerunku orła	8 cm
Szer. wizerunku orła	8 cm
Wys. liter	8 cm
Odstęp pomiędzy napisami	3 cm
Odstęp między krawędzią a wizerunkiem orła	3 cm
Odstęp między krawędzią a napisem	3 cm

Tablica graniczna zostanie trwale zamontowana na dwóch metalowych słupkach o dł. 332 cm, w wykopie o średnicy 40 cm i głębokości 80 – 90 cm. Końce słupków zespolone będą poprzecznym prętem (o dł. 40 cm) i umieszczone w wykopie, co uniemożliwi przesunięcie, obrót lub wyrwanie tablicy.

1.2. Aktualne uwarunkowania wykonania inwestycji

1.2.1. Lokalizacja inwestycji

Planowana inwestycja zlokalizowana jest na obrzeżach Krajeńskiego Parku Krajobrazowego. Poszczególne tablice zostaną usytuowane przy najruchliwszych drogach dojazdowych, o istotnym znaczeniu turystycznym:

- Tablica nr 1 – droga między miejscowością Tuskowo, a skrzyżowaniem drogi wojew.nr 243
- Tablica nr 2 – droga między miejscowościami Zabartowo- Mroczka
- Tablica nr 3 – droga między miejscowościami Witosław – Kazimierzowi
- Tablica nr 4 – droga między miejscowościami Klarynowo – Dziegciarnia
- Tablica nr 5 – droga między miejscowościami Borzyszkowo -Dźwierzno Wielkie
- Tablica nr 6 – droga pomiędzy miejscowościami Wilcze Jary – Witrogoszcz
- Tablica nr 7 – droga pomiędzy miejscowościami Dorotowo –Złotów
- Tablica nr 8 – droga między miejscowościami Lutowo – Czyżkowo
- Tablica nr 9 – droga pomiędzy miejscowościami Lutówko – Stare Gronowo
- Tablica nr 10 – droga między miejscowościami Witkowo – Stare Gronowo
- Tablica nr 11 – droga na odcinku Zamarte
- Tablica nr 12 – droga między miejscowościami Jerzmionki – Ogorzeliny
- Tablica nr 13 – droga pomiędzy miejscowościami Obkas – Ogorzeliny

PROGRAM FUNKCJONALNO-UŻYTKOWY
Wykonanie i posadowienie tablic granicznych z nazwą Parku.

- Tablica nr 14 – droga na odcinku Obrowo – Sławęcín
- Tablica nr 15 – droga między miejscowościami Tuchółka – Żalno
- Tablica nr 16 - droga między miejscowościami Tuchółka – Słupy
- Tablica nr 17 – droga pomiędzy miejscowościami Wieszczyce – Tuchola
- Tablica nr 18 - droga między miejscowościami Wałdowo – Wielka Klonia
- Tablica nr 19 -droga pomiędzy miejscowościami Dziedno – Obodowo
- Tablica nr 20 - droga na odcinku Niechorz – Szynwałd
- Tablica nr 21 - droga pomiędzy miejscowościami Jastrzębiec – Ostrówek
- Tablica nr 22 - droga na odcinku Pęperzyn III – Sitno

Wszystkie tablice zostaną ustawione na gruncie będącym własnością Powiatowego Zarządu Drogowego w Sępólnie Krajeńskim, który zaakceptował powyższe zmiany. Zaleca się, aby nowe tablice Krajeńskiego Parku Krajobrazowego umieszczone były poza pasem drogowym dróg publicznych kategorii powiatowej.

1.2.2. Opis stanu istniejącego terenu

Krajeński Park Krajobrazowy położony jest w północno-zachodniej części województwa kujawsko-pomorskiego, w środkowej części Pojezierza Krajeńskiego. Mieści się na terenie trzech powiatów: sępoleńskiego, tucholskiego i nakielskiego oraz sześciu gmin: Kamień Kr., Kęsowo, Sępólno Kr., Sośno, Więcbork i Mroczka. Powierzchnia parku wynosi 73 850 ha i jest to największy park krajobrazowy w województwie oraz trzeci, co do wielkości w kraju. Na jego terenie znajduje się sześć rezerwatów przyrody i 96 zarejestrowanych pomników przyrody, a także 66 jezior o powierzchni powyżej 1 ha. Tereny leśne stanowią ponad jedną czwartą (26%) obszaru.

Park jest zbiorowiskiem roślin chronionych i rzadkich oraz miejscem bytowania wielu gatunków zwierząt. Można tu spotkać m.in. bobry, wydry, łosie, jelenie, daniele, borsuki, kuny, dziki, a także: bociany czarne, żurawie, czaple, bąki. Swoje gniazda mają tu również orły bieliki.

Park to nie tylko miejsce obserwacji żywej przyrody. Znajdują się tutaj także liczne zabytki historyczne jak kościoły, dworki i pałace.

Krajeński Park Krajobrazowy ma ogromny potencjał turystyczny, dlatego wyznaczono szereg szlaków turystycznych, które pozwolą lepiej poznać poszczególne elementy bogatego świata przyrody Krajny.

Na terenie objętym opracowaniem nie obowiązuje miejscowy plan zagospodarowania przestrzennego.

1.3. Ogólne właściwości funkcjonalno-użytkowe

1.3.1. Ogólne dane

Głównym celem inwestycji jest podniesienie poziomu usług turystycznych poprzez rozmieszczenie estetycznych, informujących tablic granicznych przy drogach dojazdowych do Parku. Tablice będą promować Krajeński Park Krajobrazowy, którego głównym zadaniem jest ochrona walorów krajobrazowych terenów pojezierza Krajeńskiego bogatego w krajobraz młodogłacjalny z licznymi morenami i jeziorami.

Realizacja przedsięwzięcia ma przyczynić się do zwiększenia ilości osób odwiedzających Park, a tym samym do popularyzacji i promocji nie tylko tego obszaru, ale i całego regionu.

Park krajobrazowy obejmuje obszar chroniony ze względu na wartości przyrodnicze, historyczne i kulturowe oraz walory krajobrazowe. Pełni również funkcje edukacyjne i turystyczne. W związku z tym stanowi istotny czynnik wpływający na rozwój regionu poprzez tworzenie nowych miejsc pracy w turystyce, agroturystyce i edukacji. Dla powodzenia tych działań bardzo istotne są wszelkie przedsięwzięcia informacyjne i porządkowe, jak wymiana ww. tablic.

Krajeński Park Krajobrazowy ma ogromny potencjał turystyczny, lecz nie wykorzystuje go jeszcze w optymalny sposób. Metodą rozwoju usług turystycznych jest promocja Parku i regionu. Spowoduje to powstanie nowych miejsc pracy w miejscowościach leżących na terenie Parku i w jego sąsiedztwie oraz przyczyni się do rozwoju regionu. Nowe miejsca pracy przy wzroście ruchu turystycznego powstaną między innymi w gastronomii, hotelarstwie, agroturystyce i usługach związanych z turystyką.

W wielu krajach turystyka stanowi ważną pozycję w budżecie i jest to sprawdzona droga, która będzie korzystna dla regionu nieposiadającego dużych zakładów przemysłowych, ale za to obfitującego w obszary cenne przyrodniczo.

1.3.2. Opis właściwości funkcjonalno-użytkowych zagospodarowania terenu.

Na terenie objętym opracowaniem nie obowiązuje miejscowy plan zagospodarowanie przestrzennego terenu. Inwestor posiada zgodę Zarządu Drogowego w Sępólnie Krajeńskim z dnia 26.08.2011 r. (nr pisma: ZD-5540.02.2011) podpisaną przez Dyrektora Zarządu Drogowego na przeprowadzenie ww. zamierzenia budowlanego. Planowana inwestycja jest zgodna z warunkami ustalonymi w piśmie.

1.4. Szczegółowe właściwości funkcjonalno-użytkowe

1.4.1. Parametry techniczne charakteryzujące przedmiot inwestycji

Zakres prac obejmuje likwidację starych i zniszczonych, drewnianych tablic i postawienie na ich miejscu nowych. Nowe tablice będą metalowe, wykonane w następujący sposób:

- Słupki metalowe, na których stoi tablica wykonane z rury stalowej o $\varnothing = 2$ cali, ocynkowanej. Powierzchnie rury: wewnętrzna i zewnętrzna bez śladów korozji, ani innych wad. Rura musi być prosta. Końce obcięte prostopadłe do długości, miejsca cięcia oszlifowane i bez zadziorów. Słupki o dł. 332 cm.
- Tarcza tablicy wykonana z blachy ocynkowanej, krawędzie tablicy zagięte podwójnie na całym obwodzie. Powierzchnia czołowa równa, bez wygięć, pofałdowań i otworów. Mocowanie do słupka za pomocą podwójnie zgiętej krawędzi. Szerokość do wysokości tarczy tablicy ma wynosić 3:1 (zgodnie z zał. nr 1 do rozporządzenia Ministra Środowiska z dn. 10 grudnia 2004 r.), czyli 126 cm x 42 cm.
- Lico tablicy, zaprojektowane zgodnie z zał. nr 1 do rozporządzenia Ministra Środowiska z dn. 10 grudnia 2004 r., posiadać będzie tło koloru czerwonego, w górnej części po środku umieszczony wizerunek orła w koronie koloru białego o szerokości i wysokości 8 cm. Poniżej napis „KRAJEŃSKI PARK KRAJOBRAZOWY” ma być wykonany czcionką o wysokości 8 cm i umieszczony symetrycznie względem środka tablicy.
- Mocowanie tablicy do słupka przy użyciu uchwyty montażowych odpornych na czynniki atmosferyczne.
- Posadowienie tablicy – w wykopie o średnicy 40 cm i głębokości 80 – 90 cm wykonanym np. wiertnią obsadzić słupki. Dolne końce słupków przewiercone, włożony w otwór pręt poprzeczny o dł. ok. 40 cm celem uniemożliwienia wyrwania słupka. Dół wypełnić gruzem i kamieniami. Tarcza tablicy mocowana do dwu słupków w taki sposób, aby jej dolna krawędź znalazła się na wysokości 2 m nad poziomem gruntu. Mocowanie musi uniemożliwiać przesunięcie lub obrót. Prace powinny być wykonane w sposób powodujący jak najmniejsze utrudnienia dla użytkowników drogi.

PROGRAM FUNKCJONALNO-UŻYTKOWY
Wykonanie i posadowienie tablic granicznych z nazwą Parku.

1.4.2. Określenie możliwych przekroczeń lub pomniejszych przyjętych parametrów rozmiarowych

Dla zaprojektowanej tablicy granicznej nie zakłada przekroczenia lub pomniejszenia przyjętych parametrów rozmiarowych.

2. WYMAGANIA INWESTORA W STOSUNKU DO INWESTYCJI

2.1. Cechy przedmiotu inwestycji dotyczące rozwiązań budowlano – konstrukcyjnych

Wszystkie zastosowane przy wykonaniu tablic materiały budowlane powinny posiadać niezbędne atesty, certyfikaty i odpowiadać właściwym normom. Projektując rozwiązania konstrukcyjne należy posługiwać się adekwatnymi przepisami prawnymi, Polskimi Normami oraz wszelkimi przepisami związanymi.

Materiały wykończeniowe powinny cechować się dużą trwałością użytkową i sprzyjać bezpieczeństwu podczas pracy.

Bezwzględnie wymagane jest spełnienie warunków bezpieczeństwa pożarowego, bezpieczeństwa użytkowania, odporności na wilgoć, odpowiednich wymogów higienicznych i zdrowotnych oraz ochrony środowiska, ochrony przed hałasem i drganiami i oszczędności energii.

Realizując zaplanowane zamierzenie inwestycyjne należy uwzględnić następujące uwagi:

- 1) nie ogranicza się rozwiązań technicznych do zaproponowanych w Programie Funkcjonalno-Użytkowym,
- 2) bezwzględnie wymagane jest spełnienie warunków bezpieczeństwa konstrukcji,
- 3) projekt elementów konstrukcyjnych powinien uwzględniać ekonomikę kosztów.

Proponowane rozwiązania materiałowo-konstrukcyjne tablicy granicznej:

a) konstrukcja:

- słupki metalowe: rury stalowe 2'
- tarcza tablicy: blacha stalowa

PROGRAM FUNKCJONALNO-UŻYTKOWY
Wykonanie i posadowienie tablic granicznych z nazwą Parku.

- uchwyty montażowe: płaskowniki stalowe
- b) element wykończeniowy:
 - lico tablicy: farba zewnętrzna typu nitro koloru czerwonego i białego
- c) zabezpieczenie antykorozyjne konstrukcji stalowej:
 - ocynk, malowanie minią

2.2. Ogólne warunki wykonania i odbioru robót budowlanych

Szczegółowe warunki wykonania i odbioru robót budowlanych zawiera specyfikacja techniczna do Programu Funkcjonalno – Użytkowego, stanowiąca załącznik nr 1. W specyfikacji Inwestor zawarł wymagania w stosunku do przedmiotu zamówienia, dotyczące organizacji realizacji inwestycji, przygotowania terenu budowlowy i ogólnych warunków wykonania i odbioru robót budowlanych.

Specyfikacja techniczna wykonania i odbioru robót zawiera między innymi:

- część ogólną,
- wymagania dotyczące właściwości wyrobów budowlanych,
- wymagania dotyczące sprzętu i maszyn,
- wymagania dotyczące środków transportu,
- wymagania dotyczące wykonania robót budowlanych,
- opis badań związanych z kontrolą, badaniami oraz odbiorem wyrobów i robót budowlanych,
- wymagania dotyczące przedmiaru i obmiaru robót,
- opis sposobu odbioru robót budowlanych,
- opis sposobu rozliczania,
- dokumenty odniesienia.

2.3. Planowany koszt realizacji inwestycji

Opracowanie części ekonomicznej dla robót budowlano – montażowych dotyczących wymiany tablic granicznych ze starych, drewnianych na nowe, metalowe w Krajeńskim Parku Krajobrazowym wykonane zostało o sporządzony Program Funkcjonalno – Użytkowy i

PROGRAM FUNKCJONALNO-UŻYTKOWY
Wykonanie i posadowienie tablic granicznych z nazwą Parku.

odnosi się do planowanego programu wykonania robót budowlanych. Program zawiera zakres robót budowlano – montażowych, które składają się na całe zamierzenie budowlane.

Zestawienie nakładów finansowych niezbędnych do realizacji inwestycji zawiera załącznik nr 2 do Programu Funkcjonalno-Użytkowego. Wycenę wskaźnikową poszczególnych robót sporządzono na podstawie cen rynkowych, a także przy wykorzystaniu analogicznych opracowań oraz nabytej wiedzy z zakresu kalkulacji robót. Niezależnie od tego korzystano z aktualnych opracowań w tym zakresie, głównie z publikacji wydawnictwa „Sekocenbud”

Łączny koszt inwestycji obejmuje nakłady finansowe przygotowania i realizacji robót budowlanych oraz obsługi inwestorskiej.

Łączny koszt inwestycji obejmujący koszty przygotowania i realizacji robót budowlanych oraz obsługi inwestorskiej przedstawia się następująco:

Wyszczególnienie	NETTO	VAT	BRUTTO
Roboty budowlano-montażowo wg załącznika nr 2			
Prace przygotowawcze i obsługa inwestorska			
O G Ó Ł E M:			

II. CZĘŚĆ INFORAMCYJNA

Część informacyjna programu funkcjonalno – użytkowego obejmuje:

- 1) Zgodę na ustawienie tablic wyrażoną przez Zarząd Drogowy w Sępólnie Krajeńskim.
- 2) Przepisy prawne i normy związane z projektowaniem i realizacją inwestycji:
 - a) Ustawa z dnia 7 lipca 1994r. – Prawo budowlane (tekst jednolity: Dz. U. z 2003r. Nr 207, poz. 2016 ze zmianami) i przepisy wykonawcze do niej,
 - b) Ustawa z dnia 27 marca 2003r. o planowaniu i zagospodarowaniu przestrzennym (Dz. U. Nr 80, poz. 717 ze zmianami) oraz i przepisy wykonawcze do niej;
 - c) Ustawa z dnia 23 lipca 2003r. o ochronie zabytków i opiece nad zabytkami (Dz. U. Nr 162, poz. 1568 ze zmianami) oraz przepisy wykonawcze do niej ,
 - d) ustawa z dnia 16 kwietnia 2004r. o wyrobach budowlanych (Dz. U. Nr 92, poz. 881),

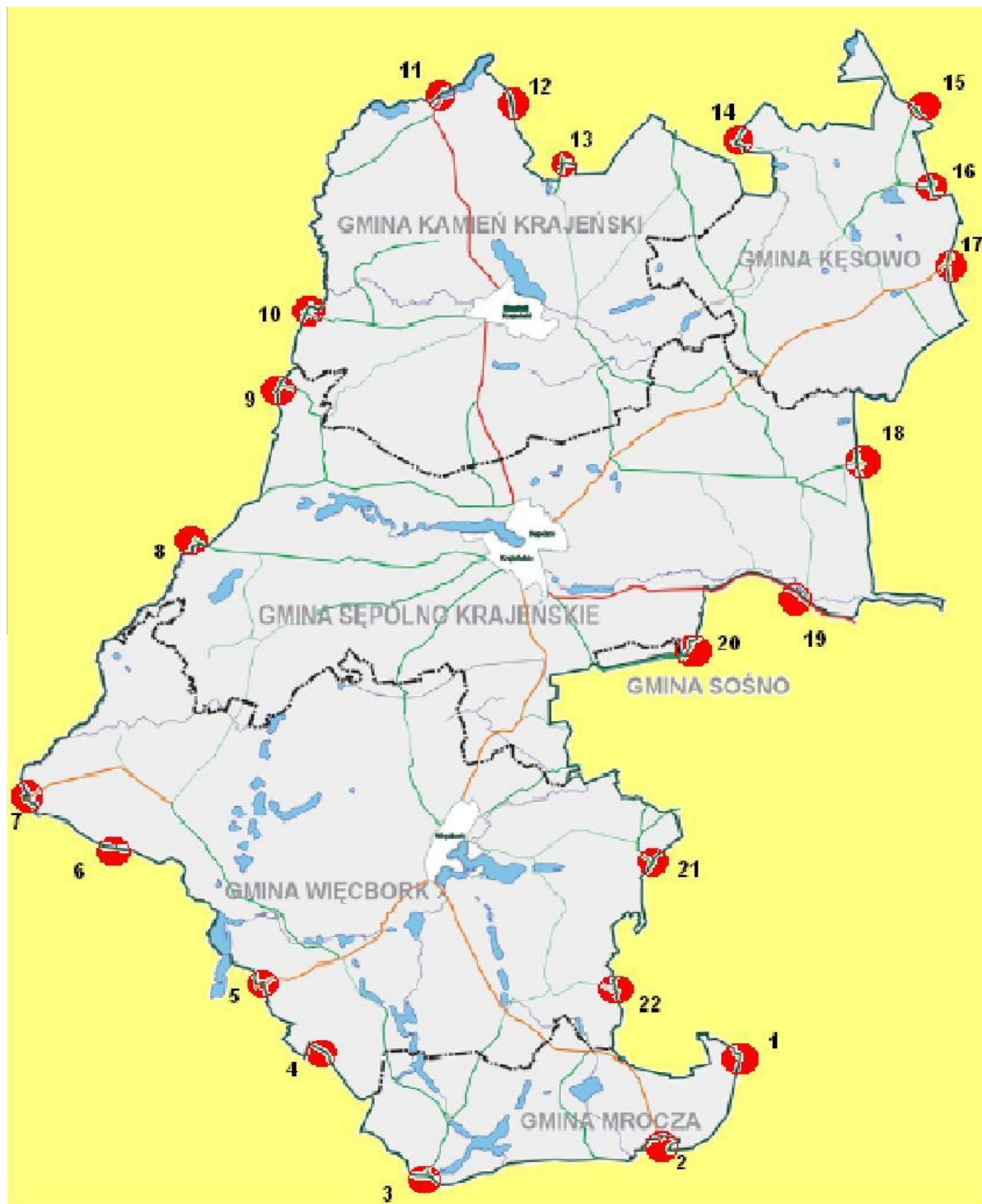
PROGRAM FUNKCJONALNO-UŻYTKOWY
Wykonanie i posadowienie tablic granicznych z nazwą Parku.

- e) Ustawa z dnia 16 kwietnia 2004 r. o ochronie przyrody Dz .U. z 2004 r. Nr 92, poz. 880
- f) Rozporządzenie Ministra Środowiska z dnia 10 grudnia 2004 r. w sprawie wzorów tablic wraz z załącznikami Dz. U. Z 2004 r. Nr 268 poz 264 i 265
- e) obowiązujące Normy Polskie;
- 4) inne posiadane informacje i dokumenty niezbędne do zaprojektowania i wykonania robót budowlanych:
 - a) Mapka terenu z zaznaczoną lokalizacją wymienianych tablic granicznych

PROGRAM FUNKCJONALNO-UŻYTKOWY
Wykonanie i posadowienie tablic granicznych z nazwą Parku.



ZAŁĄCZNIKI


1. Kopia mapy Krajeńskiego Parku Krajobrazowego z zaznaczonymi miejscami ustawienia tablic



PROGRAM FUNKCJONALNO-UŻYTKOWY
Wykonanie i posadowienie tablic granicznych z nazwą Parku.

2. Zgoda na wymianę tablic

ZARZĄD DROGOWY W SĘPÓLNIE KRAJEŃSKIM	
POWIAT SĘPOLEŃSKI	
	
NIP: 561-133-56-37 tel./fax.: 052 3881202 REGON: 092363449	
ul. Koronowska 5 89-400 Sępólno Krajeńskie Dział Finansów i Kadr: 052 3881201 Bank Spółdzielczy w Więcborku	
woj. kujawsko-pomorskie Dyrektor: 052 3881200 86 8162 0003 0000 4398 2000 0020	
e-mail: zdsepolno@onet.pl http://www.zarząd-drogowy.info dział techniczny: zarząd_dtech@op.pl	

Sępólno Krajeńskie,  26. sierpnia 2011 r.

ZD-5540.02.2011


Krajeński Park Krajobrazowy
ul. Pocztowa 2
89-410 Więcbork

W odpowiedzi na Państwa pismo znak: *KPK 0717-8/2011* z dnia 16.08.2011 roku (*data wpływu do tut. Zarządu Drogowego: 16.08.2011 r.*), dot. wymiany starych tablic granicznych z nazwą Krajeńskiego Parku Krajobrazowego na nowe, zgodne z rozporządzeniem Ministra Środowiska, Zarząd Drogowy w Sępólnie Krajeńskim akceptuje powyższą zmianę.

Zaleca się aby nowe tablice Krajeńskiego Parku Krajobrazowego umieszczone były poza pasem drogowym dróg publicznych kategorii powiatowej. Jeżeli jednak wystąpi konieczność zlokalizowania ich w pasie drogowym w/w dróg, wówczas należy zwrócić się do tut. Zarządu Drogowego z wnioskiem o wydanie zezwolenia na umieszczenie w pasie drogowym tablic o wspomnianej w Państwa piśmie treści, bowiem stosownie do brzmienia art. 40 Ustawy z dnia 21 marca 1985 r. o drogach publicznych (*Dz. U. z dnia 8 lutego 2007 r. Nr 19, poz.115 ze zm.*), zajęcie pasa drogowego na cele niezwiązane z budową, przebudową, remontem, utrzymaniem i ochroną dróg wymaga zezwolenia zarządcy drogi wydanego w formie decyzji administracyjnej. Z tego tytułu, zgodnie z przepisami powołanej wyżej ustawy, pobiera się również opłaty. Należy zauważyć, iż ustawa o drogach publicznych w tej materii nie przewiduje żadnych zwolnień z obowiązku uzyskiwania zezwoleń, jak też uiszczania opłat.

Otrzymują:

1. Adresat
2. a/a

DYREKTOR
ZARZĄDU DROGOWEGO

inż. Edwin Eckert
26.08.2011.

ZARZĄD DROGOWY
w Sępólnie Kraj.
Powiat Sępoleński
ul. Koronowska 5
89-400 Sępólno Krajeńskie
tel. (052) 388 12 02
NIP 561-133-56-37 Regon 092363449

Sporządził: W.L.